



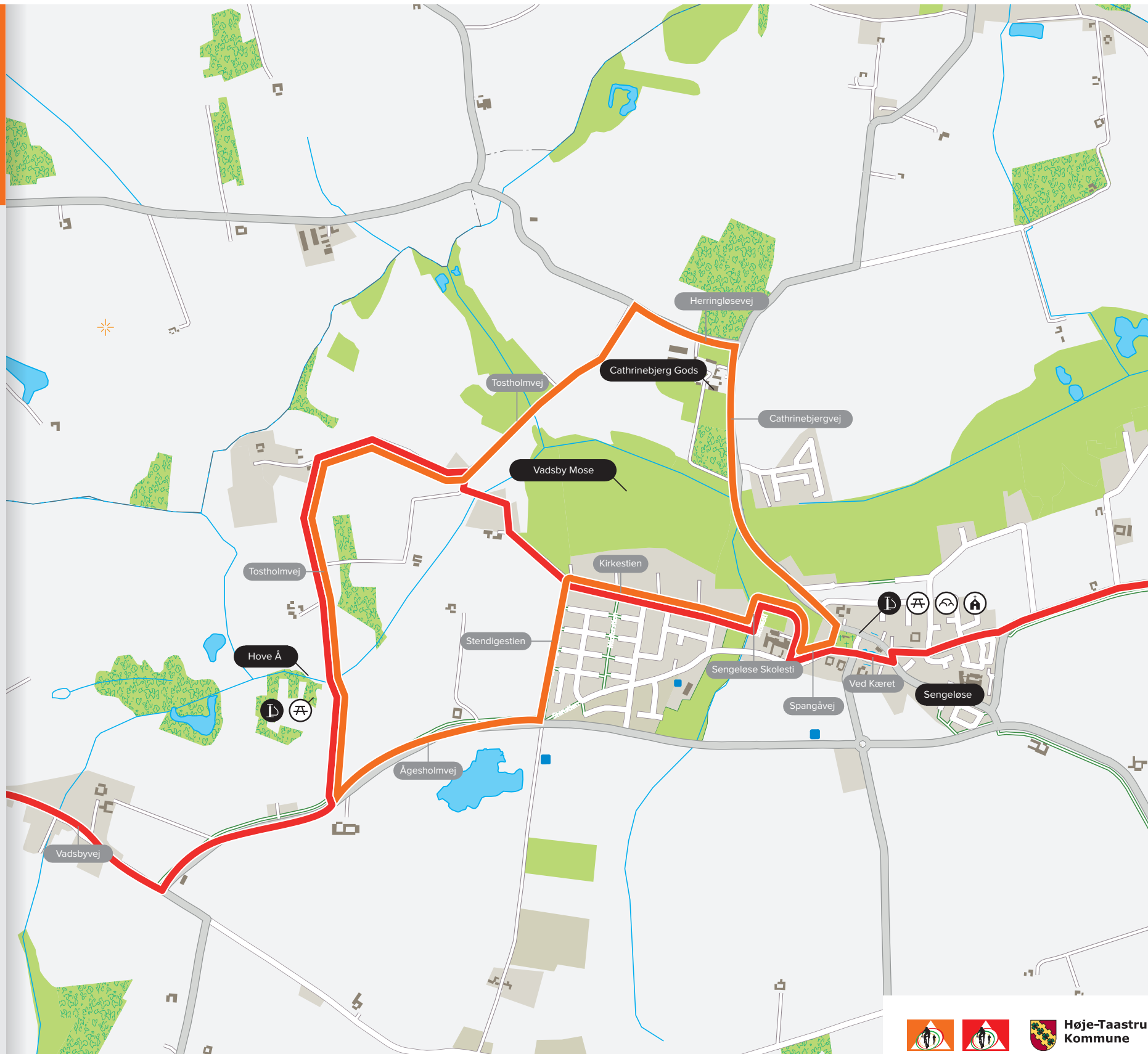


Maratonring

Orange rute: 7 km

Forklaring

-  Bord-/Bænkesæt
-  Bakkeland
-  Kirke
-  Cykelpumpe



Rigtig god tur!

Har du spørgsmål eller kommentarer til Maratonringen, er du velkommen til at kontakte Dribsbyen på dribsby@htk.dk.

www.htk.dk/maratonring

hjemmeside på:

Vil du vide mere om Maratonringen og delruterne, så klik ind på kommunens

placering på kortet er vejledende.

Piktogrammerne på kortet viser hvilke aktiviteter og faciliteter, der findes under-

Ruten er hele vejen markeret med Maratonringens logo på stolper, vejskilt og lygtepæle, således at man let kan hoppe af og på.

Så hank op i løbeskoene, rulleskøjterne

bedre at kende på den smukkeste og

ger på henholdsvis 30, 21, 10 og 7 km.

lang motionsrute til løbe- og cykeltræ-

Høje-Taastrup Maratonring er en 42 km.

sundeste måde!

Den orange rute



Høje-Taastrup
Maratonring



Sengeløse Gadekær

Midt i Sengeløse ligger Danmarks måske smukkeste rundkørsel – det gamle, idylliske gadekær. Sengeløse betyder naturligvis ikke "byen uden senge". Begrebet "løse" forekommer ofte i danske stednavne og betyder "græsning på et bakkehæld". Når man kommer kørende mod Sengeløse, vil man se, at landsbyen ligger på en græseng omgivet af bløde bakker, snoede åer og mose.

Første del af bynavnet kommer af det olddanske ord "sæing", som betyder "dem, der bor ved søen". Søen lå nord for Sengeløse By og er i dag blevet til Sengeløse Mose – og gadekæret er muligvis den sidste rest af den oprindelige sø, som gav byen sit navn.

Første gang, Sengeløse nævnes i skrevne kilder, er i 1178 som Siængeløse.



Sengeløse Kirke

Når du kører gennem Sengeløse, er det værd at gøre holdt ved byens kirke, der ligger på en lille høj i landsbyens midte.

Prøv fx at bemærke det arkitektoniske møde mellem den oprindelige, romanske rundbuestils bløde linjer over for de senere gotiske tilpasninger, der blandt andet kan aflæses i de spidse vinduespartier på de tre tilbygninger til kirkens hovedskib.

Kirken blev opført i 1100-tallet og menes at være blevet indviet af selveste Absalon (1128-1201), der var ærkebiskop i Lund og biskop i Roskilde. Fra reformationen i 1536 og frem til 1948, hvor kirken blev selvstændig, hørte den under Cathrineberg Gods.



Vasby Mose

Er du interesseret i flora og botanik, er det absolut værd at gøre holdt ved Vasby Mose.

Mosen, der er adskilt fra Sengeløse Mose mod øst af Kathrinebergvej, er den eneste danske lokalitet, hvor man kan finde både melet kodriver og halvgræsset rustsæne. Mosen byder desuden på planter med så eksotiske navne som butblomstret

siv, kødfarvet gøgeurt, sump-hullæbe, vibefedt og krognebstar.

Adgangen til mosen er begrænset. Området er privat ejet, men det er tilladt at færdes på kogræsforeningens eng mod øst, såfremt der tages hensyn til omgivelserne.



Cathrineberg Gods

Cathrineberg er det eneste gods i Høje-Taastrup Kommune.

For 800 år siden var Cathrineberg en stor herregård med voldgrav og vindebroer. Dengang hed godset Bytteborg og lå mellem den nu nedlagte landsby Raarup og Sengeløse. Det nuværende navn fik stedet i 1600-tallet, da godsejer Sivert

Urne opkaldte godset efter sin hustru, Cathrine Caisdatter Sehested.

I slutningen af 1700-tallet, i de store landboreformers tid, skete der store forandringer med godset, og mange af fæstebønderne fik lov til at købe deres gårde på lempelige vilkår. Ved Sengeløse Kirke står en frihedsstøtte til minde om denne begivenhed.